

INFORME DE MAPAS



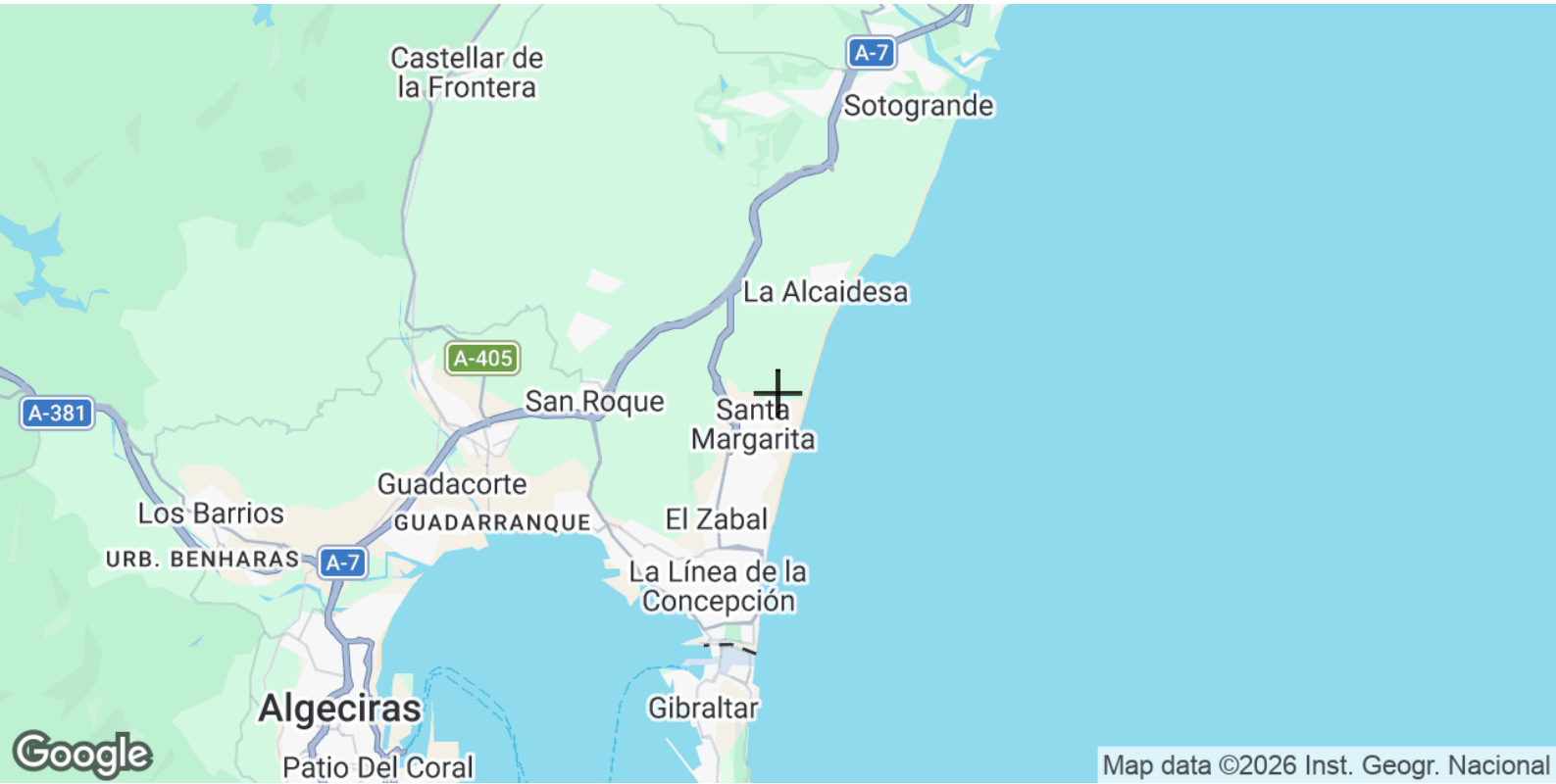
Referencia catastral
11022A002000310000JZ
5 de Febrero de 2026

[Ver en Goolzoom](#)

Goolzoom

PLANO DE SITUACIÓN

6M68+RX Santa Margarita, España



MAPA DE RELIEVE

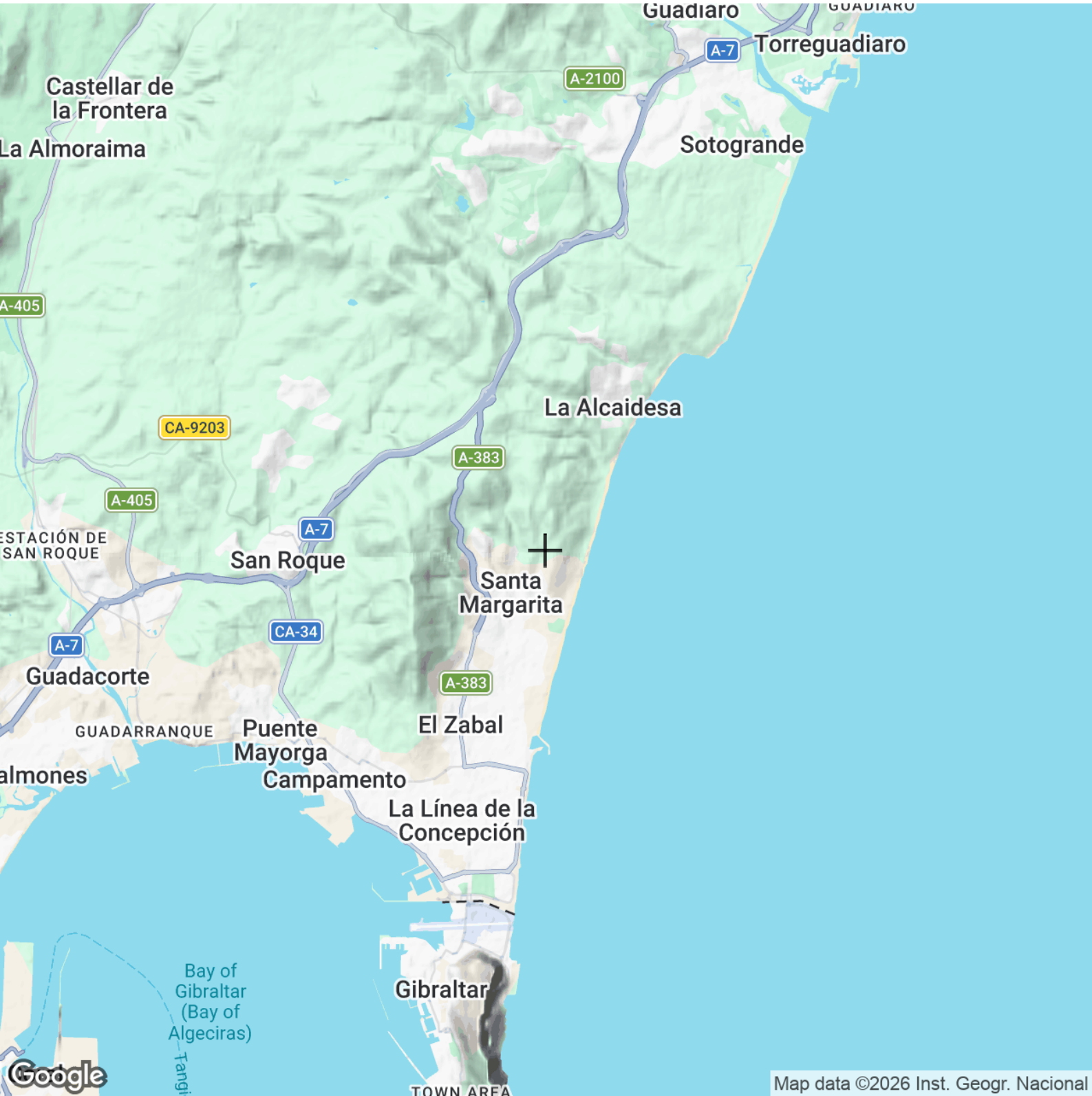


IMAGEN SATÉLITE

Latitud: 36,212050 Longitud: -5,332582. Escala de mapa 1:9027.977761. Fuente: Google Maps.



Google

Imagery ©2026 Airbus, Maxar Technologies

ORTOFOTO PNOA

Escala de mapa 1:2256.994440. Fuente: Plan Nacional de Ortofotografía Aérea.

36.2127 -5.333429

36.2127 -5.331874



36.21146 -5.333429


36.21146 -5.331874

CATASTRO ACTUAL

Referencia catastral 11022A002000310000JZ. Escala 1:2256.994440. Fuente: DGC.

36.2127 -5.333429

36.2127 -5.331874



Rancho de Cartagena

36.21146 -5.333429

36.21146 -5.331874

CATASTRO SUPERPUESTO A PNOA

Escala de mapa 1:2256.994440

36.2127 -5.333429

36.2127 -5.331874



Rancho de Cartagena

36.21146 -5.333429

36.21146 -5.331874



Goolzom

www.goolzoom.com

consultas@goolzoom.com

C/ Castillo de Fuensaldaña 4, Oficina
10. 28232, Las Rozas de Madrid
(Madrid)