

INFORME DE MAPAS



Cl Andres Viñas 6, La Linea De La Concepcion (Cádiz)
Referencia catastral
8246704TF8084N0021GP
4 de Febrero de 2026

[Ver en Goolzoom](#)

Goolzom

PLANO DE SITUACIÓN

C. Matadero, 1, 11300 La Línea de la Concepción, Cádiz, España



MAPA DE RELIEVE

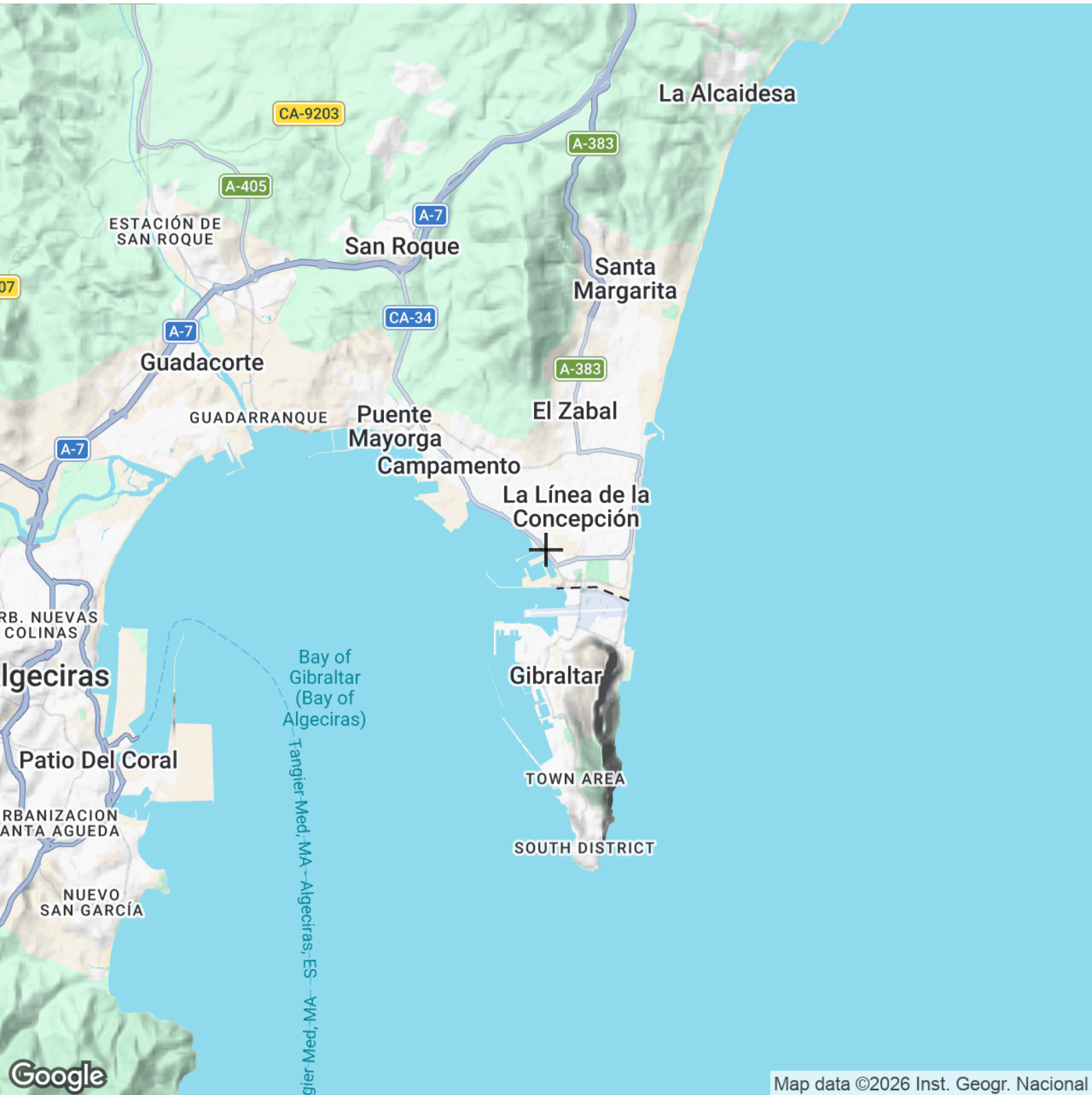



IMAGEN SATÉLITE

Latitud: 36,161130 Longitud: -5,355453. Escala de mapa 1:9027.977761. Fuente: Google Maps.



ORTOFOTO PNOA

Escala de mapa 1:2256.994440. Fuente: Plan Nacional de Ortofotografía Aérea.

36.16159 -5.355932

36.16159 -5.354376

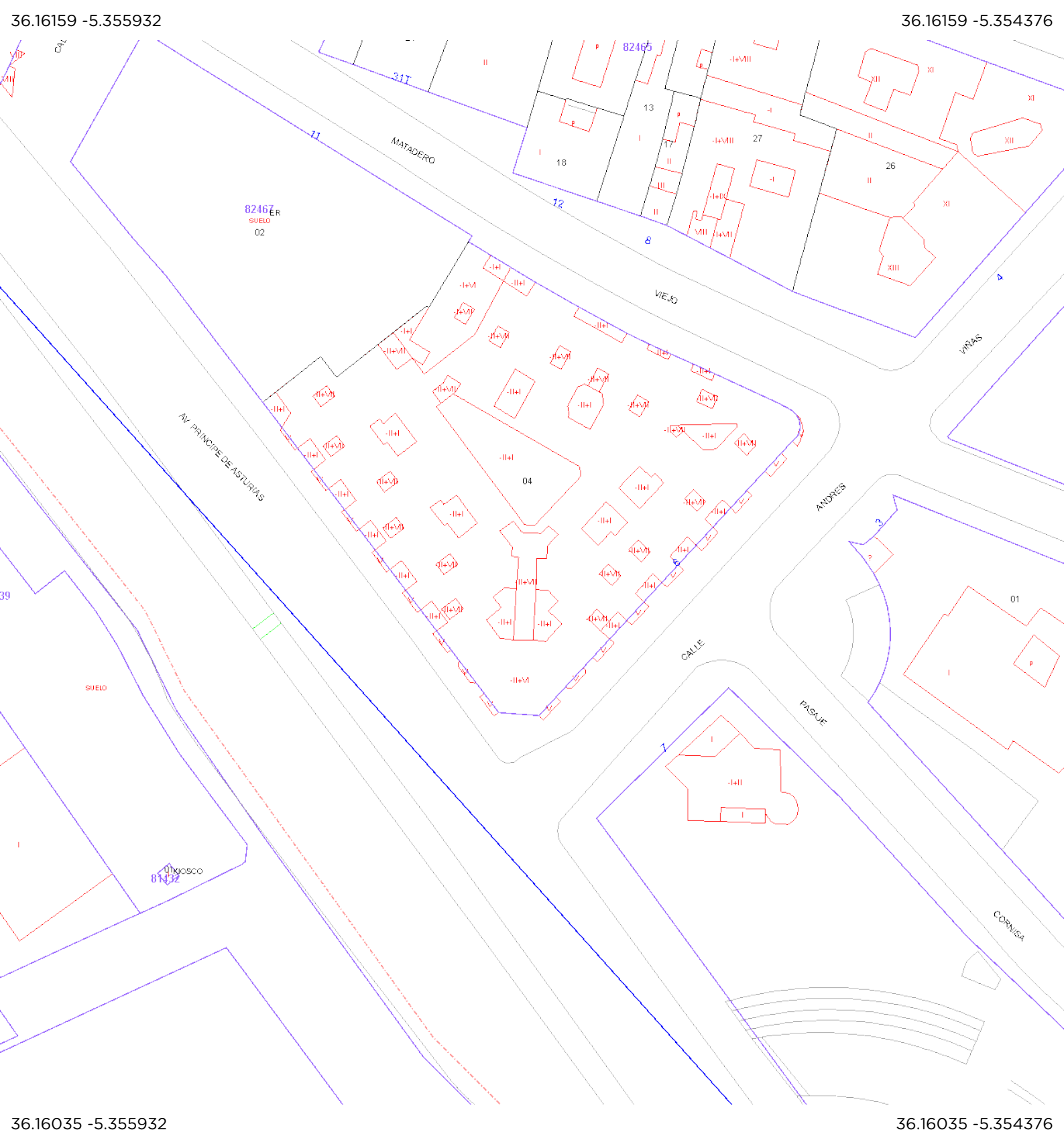


36.16035 -5.355932

36.16035 -5.354376

CATASTRO ACTUAL

Referencia catastral 8246704TF8084N0021GP. Escala 1:2256.994440. Fuente: DGC.



CATASTRO SUPERPUESTO A PNOA

Escala de mapa 1:2256.994440

36.16159 -5.355932

36.16159 -5.354376



36.16035 -5.355932

36.16035 -5.354376



Goolzom

www.goolzoom.com

consultas@goolzoom.com

C/ Castillo de Fuensaldaña 4, Oficina
10. 28232, Las Rozas de Madrid
(Madrid)